

LEGENDA GRAFICKÉHO ZNAČENÍ :





- KATASTRÁLNÍ MAPA Český Těšín [623164]
(parc.č.563. Stavební pozemek, barevně vyznačeno ... 276 m2)
- HRANICE STAVENIŠTĚ - STAVENIŠTNÍ OPLOCENÍ v=1,8 M
- DEMONT.STÁV.OPLOCENÍ A BRANKY-PO REKONSTR.OBNOVENÍ
- OCHR.PÁSMO ŽELEZNICE (30 M)

STÁVAJÍCÍ INŽENÝRSKÉ SÍTĚ :

- KANALIZACE JEDNOTNÁ (SmVaK a.s.) DN 400 B
- SDRUŽENÁ KANALIZAČNÍ PŘÍPOJKA DN 500 B
- STÁVAJÍCÍ KANALIZACE JEDNOTNÁ AREÁLOVÁ
DN 150 KAMENINA (STÁV.DEŠŤOVÉ SVODY, SPLAŠKY)
- AREÁLOVÉ PŘÍPOJKY NOVÝCH DEŠŤOVÝCH SVODŮ A Z 1.PP
- STÁVAJÍCÍ VODOVODNÍ ŘÁD (SmVaK a.s.)
- STÁVAJÍCÍ SDRUŽENÁ VODOVODNÍ PŘÍPOJKA PVC DN80
- STÁVAJÍCÍ PŘÍPOJKA DO OBJEKTU – DN 25–1" PE
- NTL PLYNOVOD PE 160 (NTL OC 100) GasNet, s.r.o
- STÁVAJÍCÍ PŘÍPOJKA PLYNU PRO OBJEKT
- STL PE 160 GasNet, s.r.o
- ELEKTRO NN DO 1 kW – NADZEMNÍ VEDENÍ ČEZ a.s.
- EL.VEDENÍ VEŘ.OSVĚTLENÍ (ELTODO a.s.)
- CETIN – KABELOVÉ SDĚLOVACÍ VEDENÍ METALICKÉ
DĚLENÁ CHR.110x5 DL.3,0 M U VSTUPU DO OBJEKTU

PŘED ZAHÁJENÍM PRACÍ POŽÁDAT SPRÁVCE STÁV.SÍTÍ O JEJICH VYTÝČENÍ !

C - SITUAČNÍ VÝKRESY

DOKUMENTACE PRO PROVÁDĚNÍ STAVBY				
VEDOUČÍ PROJEKTU	PROJ. PROFESE	VYPRACOVAL		
ing.arch.MENDEK CZ. 	BULAWA R. 	BULAWA R. 		
INVESTOR : Město Český Těšín , nám.ČSA 1/1 ,737 01 Český Těšín			ADRESA : TR.28.ŘÚNA 1142/168 709 00 OSTRAVA-MAR.HORY IČ : 48394190, DIČ : CZ48394190 PROVOZOVNA : STŘELNÍČNÍ 28 737 01 ČESKÝ TĚŠÍN	
PROJEKTANT : BMCH s.r.o.,28.října 168 , 709 00 Ostrava				
STAVBA : Podpora dostupného bydlení na ul.Tovární č.314/27			FORMÁT	A3
KATASTRÁLNÍ SITUAČNÍ VÝKRES			DATUM	03/2025
			STUP.P.D.	DPS
			ČÍS.ZAK.	
			MĚŘITKO	Č.VÝKRESU
			1:250	C.2